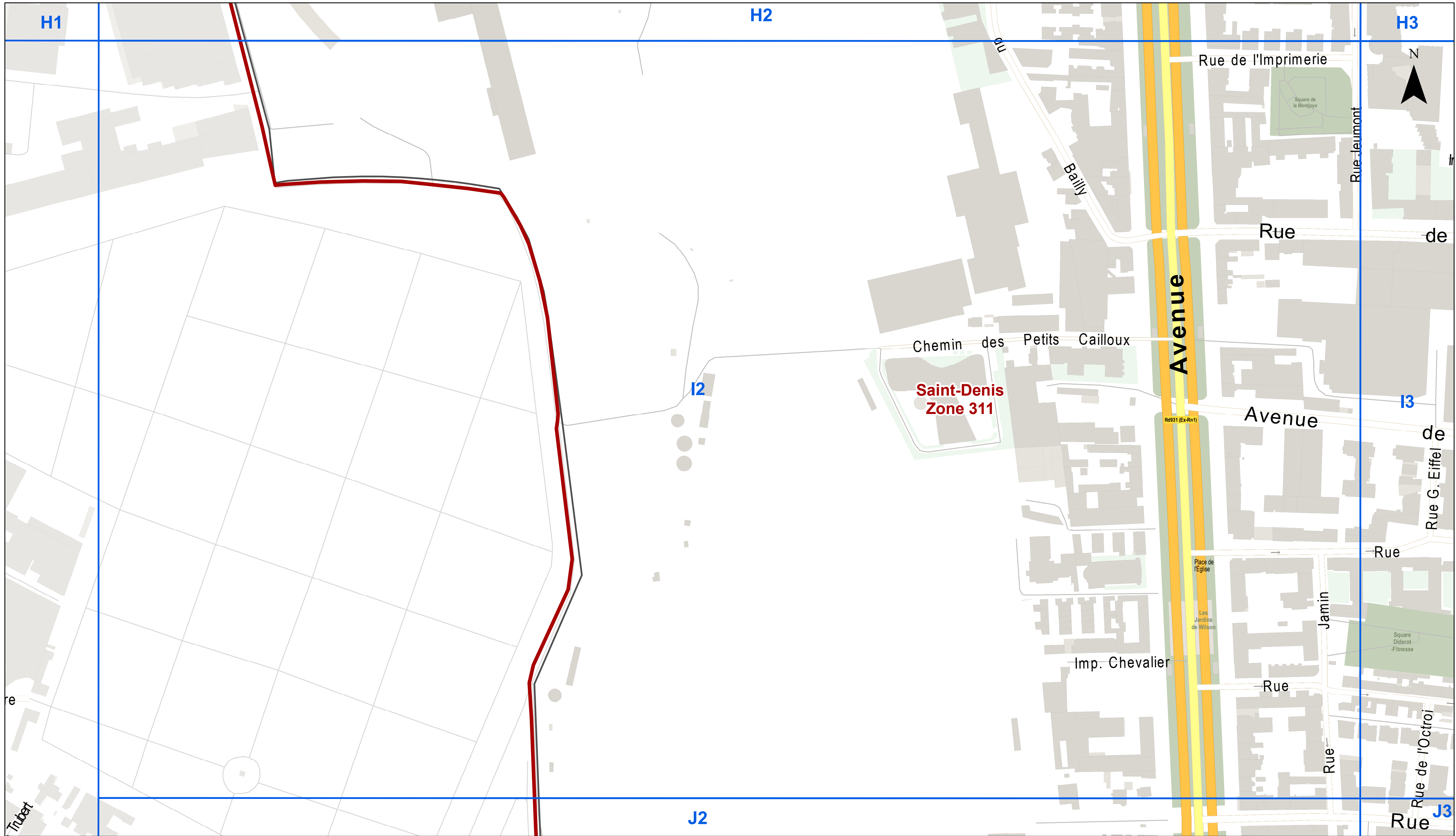







Feuille I2



Légende

-  Zonage de l'encadrement des loyers
-  Limite de feuille
-  Espace en eau
-  Espace vert
-  Bâtiment

0 50 100 mètres

Echelle 1/2000e - Format d'impression A2

Données cartographiques :
DRIHL 2021, d'après le zonage de l'OLAP (2019),
Plan de ville ETP Plaine Commune (2023)
Réalisation : EPT Plaine Commune, Direction de l'Observatoire Territorial,
Service Données Urbaines et Cartographie

Avril 2023

