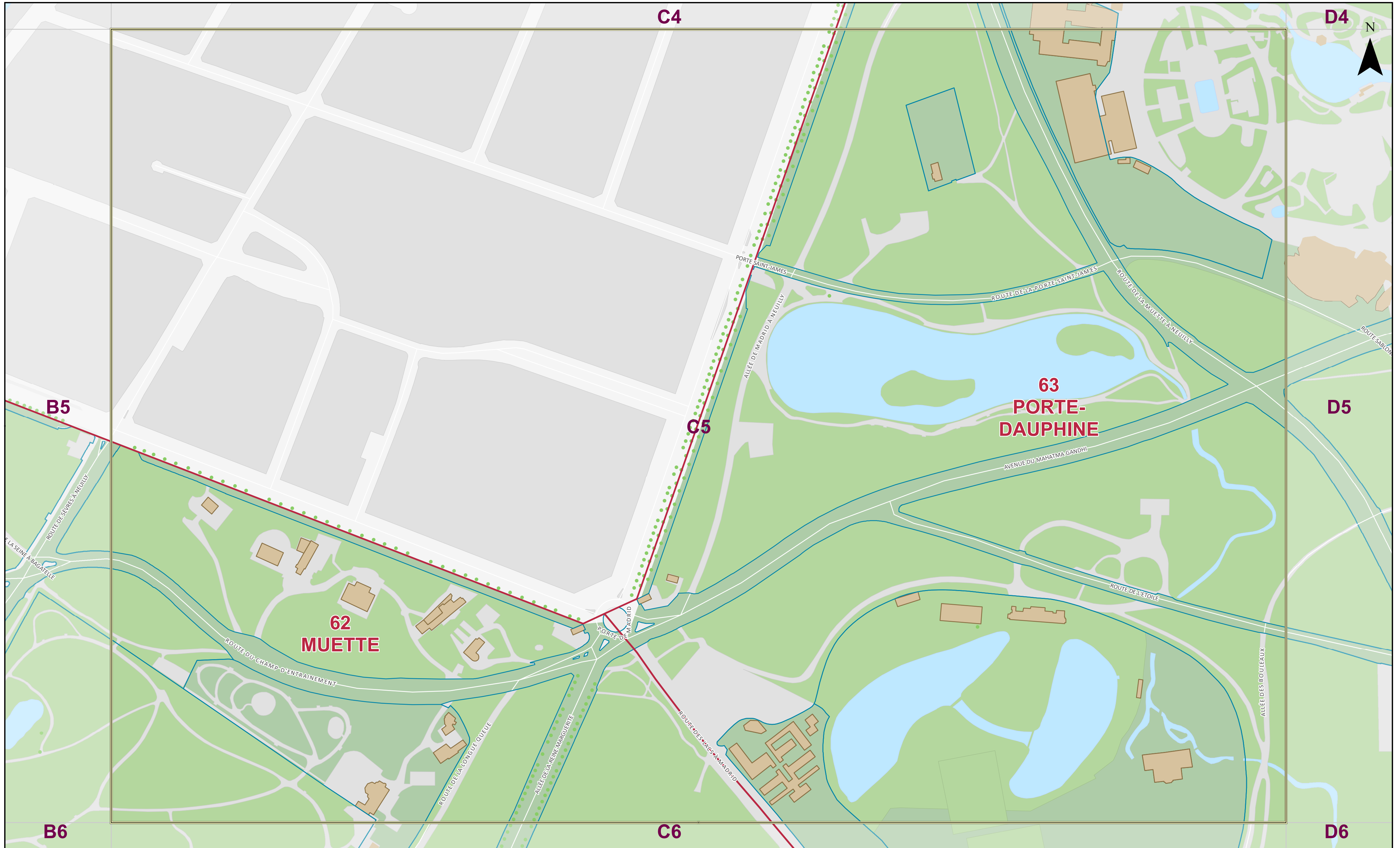








Feuille n°C5



Légende

-  Limite de quartier
-  Espace en eau
-  Parcelle urbaine
-  Bâti
-  Equipements
-  Jardins

0 50 100Mètres

Echelle 1/2000e – Format d'impression A2

Données : Mairie de Paris, Direction de l'urbanisme, Direction des systèmes d'information et du numérique (DSIN)
Publication : Mairie de Paris, Direction des systèmes d'information et du numérique (DSIN)
Actualité : Mai 2022

