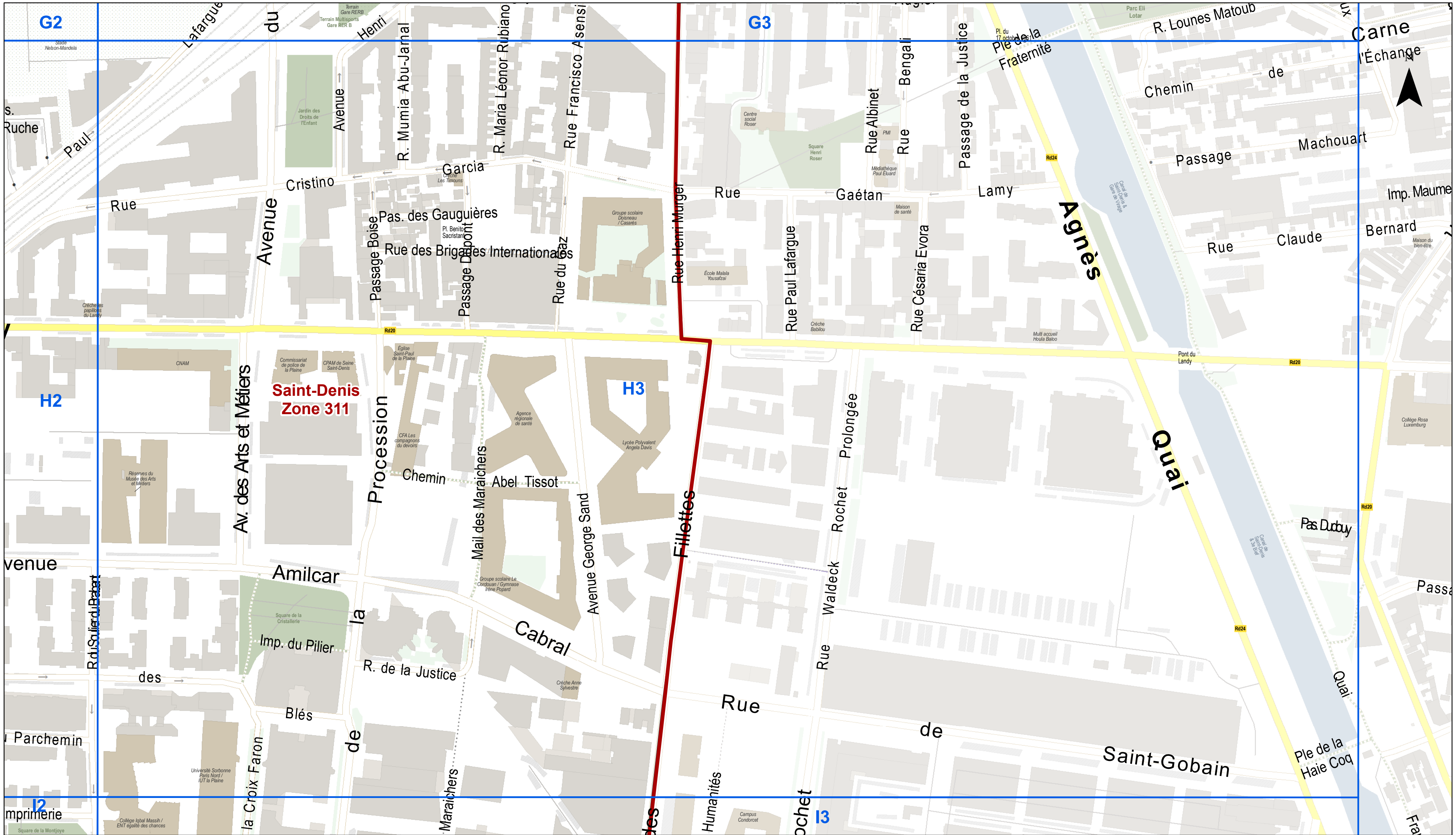







Feuille H3



Légende

-  Zonage de l'encadrement des loyers
-  Limite de feuille
-  Espace en eau
-  Espace vert
-  Bâtiment

0 50 100 mètres

Echelle 1/2000e - Format d'impression A2

Données cartographiques :
Plan de ville ETP Plaine Commune (2026)
Réalisation : EPT Plaine Commune

Avril 2026

