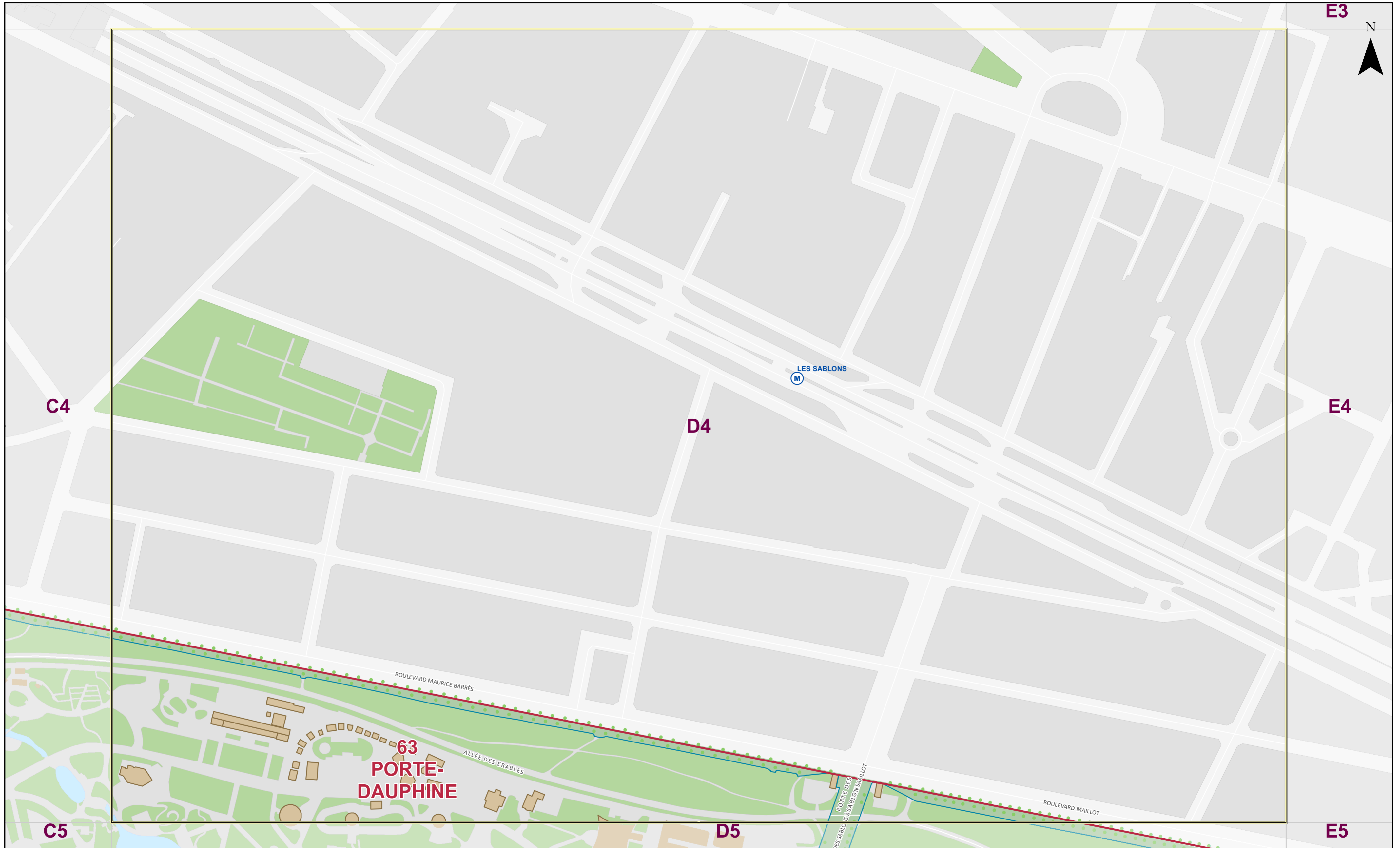





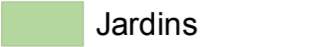


Feuille n°D4



Légende

- | | |
|---|---|
|  Limite de quartier |  Espace en eau |
|  Parcelle urbaine |  Bâti |
|  Equipements |  Jardins |

0 50 100Mètres

Echelle 1/2000e – Format d'impression A2

Données : Mairie de Paris, Direction de l'urbanisme, Direction des systèmes d'information et du numérique (DSIN)
Publication : Mairie de Paris, Direction des systèmes d'information et du numérique (DSIN)
Actualité : Mai 2020

